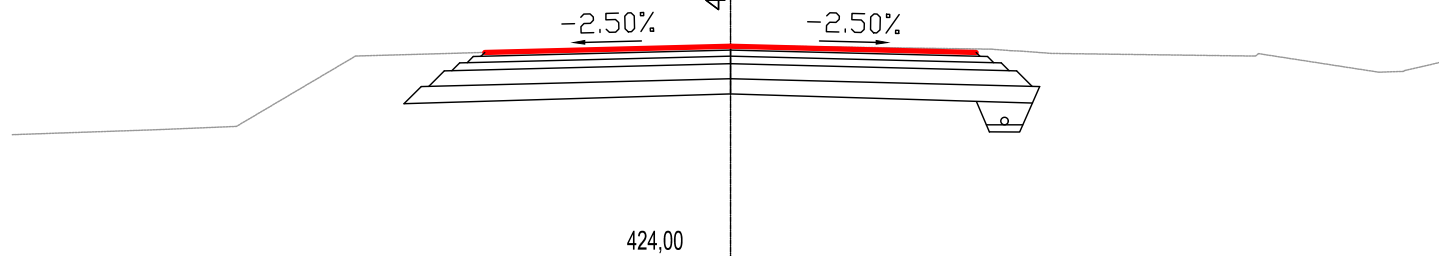
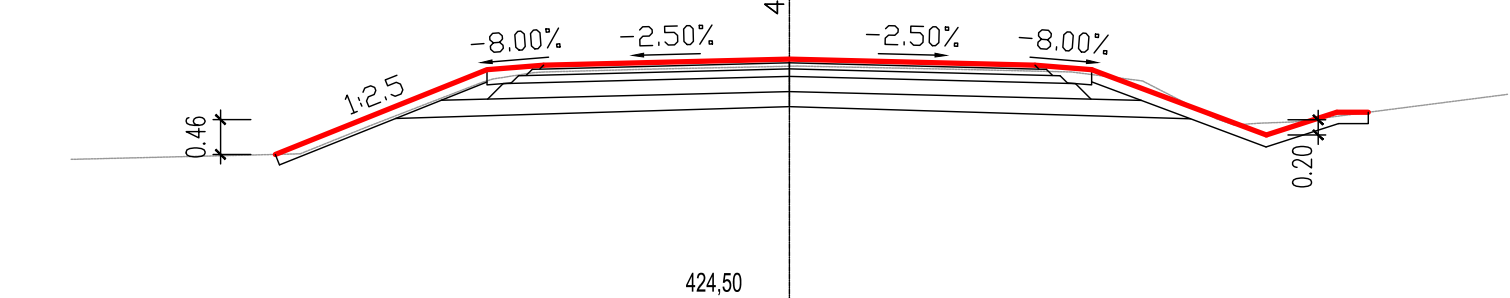


STRUHAŘOV - SILNICE II/112
SO 103 PŘÍČNÉ ŘEZY M 1:100

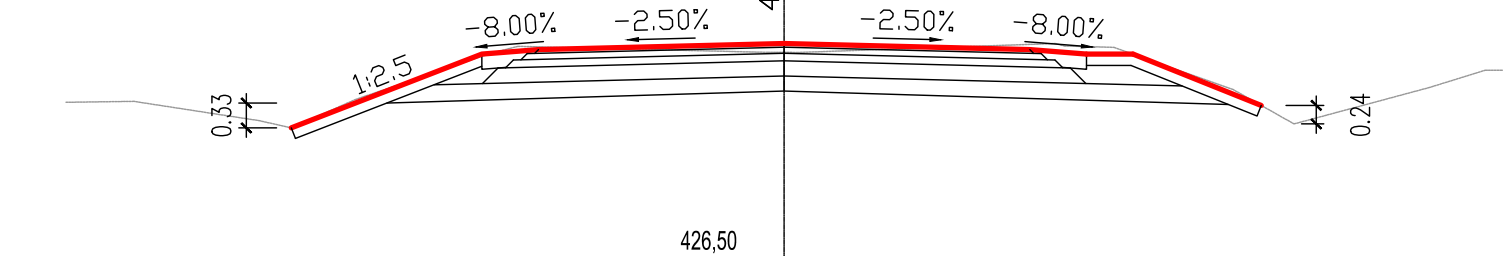
SO 103 SILNICE II/112 - ÚSEK STRUHAROV - ŽEL. PŘEJEZD		
ODSTRANĚNÍ ORNICE	0,00	m
VÝKOP	5,13	m ²
NÁSYP	0,00	m ²
ZÁSYP	0,00	m ²
OHUMUSOVÁNÍ A OSETÍ	0,00	m
ÚPRAVA PLÁNĚ	8,32	m
SVAHOVÁNÍ	0,00	m
VÝMĚNA PODLOŽÍ	0,00	m
		3,25



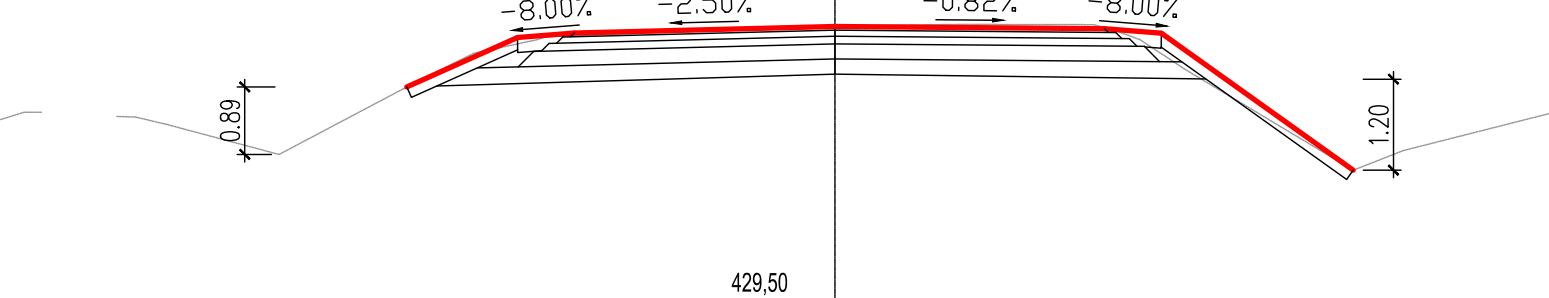
ODSTRANĚNÍ ORNICE	0,00 m	
VÝKOP	5,71 m ²	
NÁSYP	0,00 m ²	
ZÁSYP	0,19 m ²	
OHUMUSOVÁNÍ A OSEŤ	6,96 m	
ÚPRAVA PLÁNĚ	10,32 m	
SVAHOVÁNÍ	0,98 m	0,75 3,2
VÝMĚNA PODLOŽÍ	0,00 m	0 0



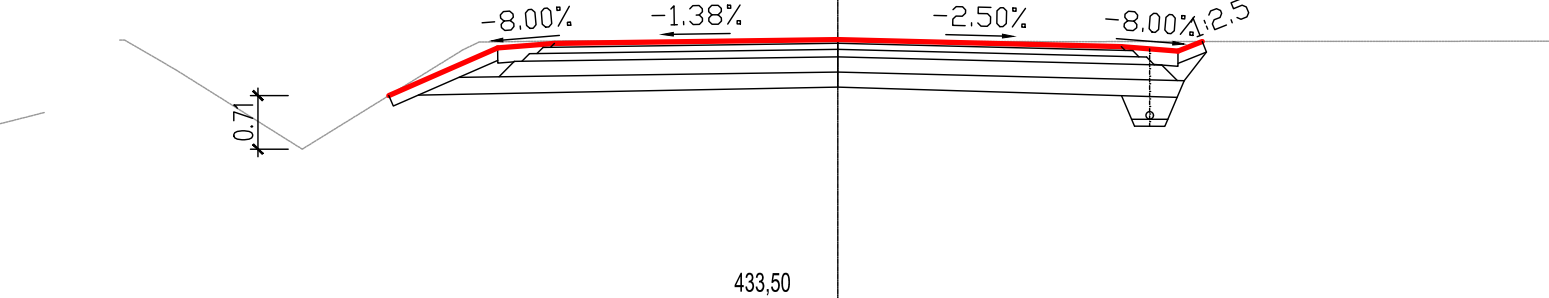
SO 103 SILNICE II/112 - ÚSEK STRUHAŘOV - ŽEL. PŘEJED		
ODSTRANĚNÍ ORNICE	0,00	m
VÝKOP	6,70	m ²
NÁSPY	0,00	m ²
ZÁSPY	0,35	m ²
OHUMUSOVÁNÍ A OSETÍ	5,15	m
ÚPRAVA PLÁNĚ	11,14	m
SVAHOVÁNÍ	0,00	m
VÝMĚNA PODLOŽÍ	0,00	m



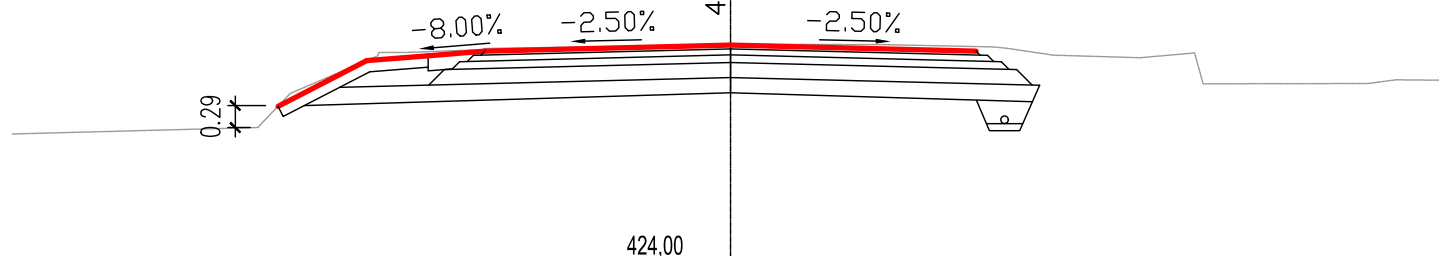
SO 103 SILNICE II/112 - ÚSEK STRUHAŘOV - ŽEL. PREJEZD	
ODSTRANĚNÍ ORNICE	0,00 m
VÝKOP	6,09 m ²
NÁŠYP	0,09 m ²
ZÁŠYP	0,13 m ²
OHUMUSOVÁNÍ A OSETÍ	4,72 m
ÚPRAVA PLÁNĚ	10,17 m
SVÁHOVÁNÍ	0,00 m
VÝMĚNA PODLOŽÍ	0,00 m



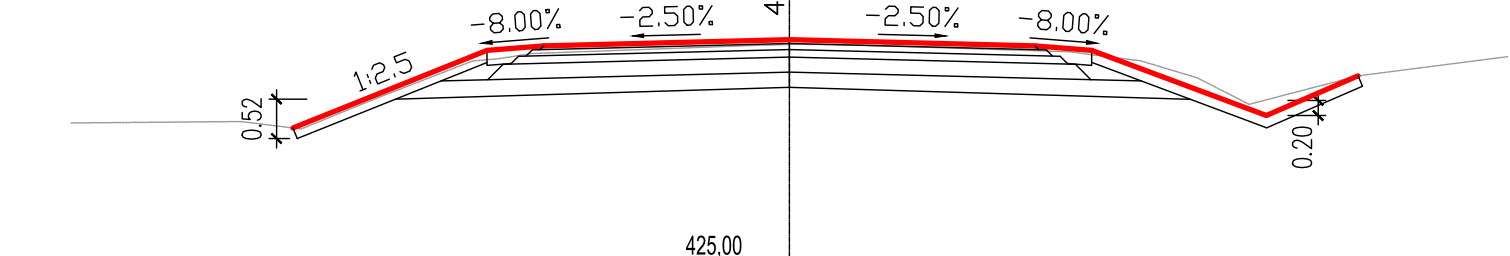
SO 103 SILNICE II/112 - USEK STRUHAŘOV - ŽEL. PŘEJEZD	
ODSTRANĚNÍ ORNICE	0,00 m
VÝKOP	6,95 m ²
NÁSYP	0,00 m ²
ZÁSYP	0,16 m ²
OHUMUSOVÁNÍ A OSETÍ	1,92 m
ÚPRAVA PLÁNĚ	10,03 m
SVAHOVÁNÍ	1,92 m
VÝMĚNA PODLOŽÍ	0,00 m



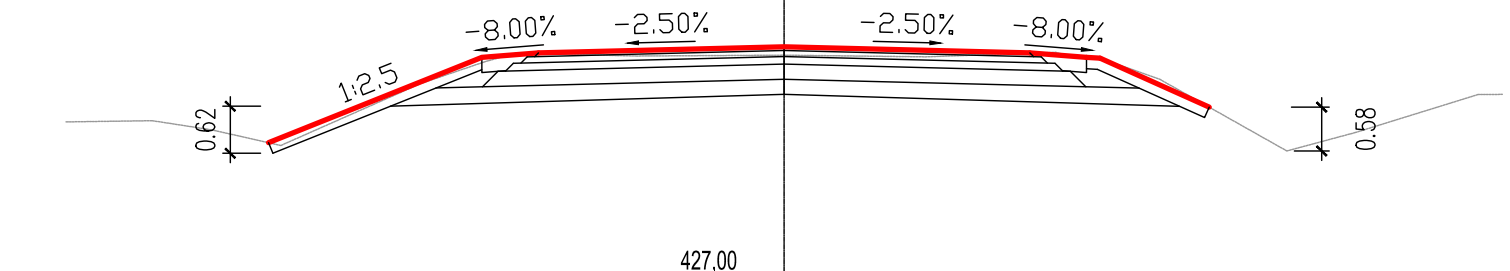
SO 103 SILNICE II/112 - ÚSEK STRUHAŘOV - ŽEL. PŘEJEZD		
ODSTRANĚNÍ ORNICE	0,00	m
VÝKOP	6,34	m ²
NÁŠYP	0,00	m ²
ZÁŠYP	0,23	m ²
OHUMUSOVÁNÍ A OSETÍ	2,14	m
ÚPRAVA PLÁNĚ	9,64	m
SVAHOVÁNÍ	0,00	m
VÝMĚNA PODLOŽÍ	0,00	m
	0,75	3,25



ODSTRANĚNÍ ORNICE	0,00	m
VÝKOP	6,25	m ²
NÁSYP	0,00	m ²
ZÁSYP	0,19	m ²
OHUMUSOVÁNÍ A OSETÍ	6,55	m
ÚPRAVA PLÁNĚ	10,32	m
SVÁHOVÁNÍ	0,00	m
VÝMĚNA PODLOŽÍ	0,00	m



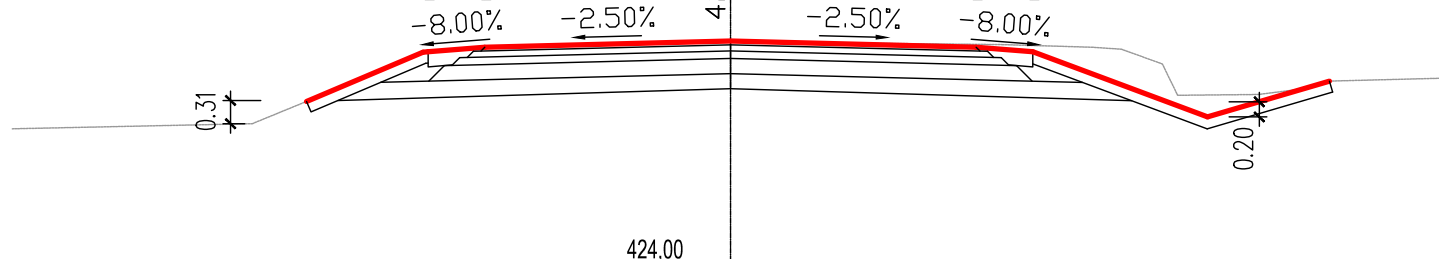
SO 103 SILNICE II/112 - ÚSEK STRUHAROV - ŽEL. PREJEZD		
ODSTRANĚNÍ ORNICE	0,00 m	
VÝKOP	5,79 m²	
NÁSYP	0,00 m²	
ZÁSYP	0,21 m²	
ODHUMUSOVÁNÍ A OSEŤ	4,80 m	
ÚPRAVA PLÁNE	10,44 m	
SVÁHOVÁNÍ	0,00 m	
VÝMĚNA PODLOŽÍ	0,00 m	



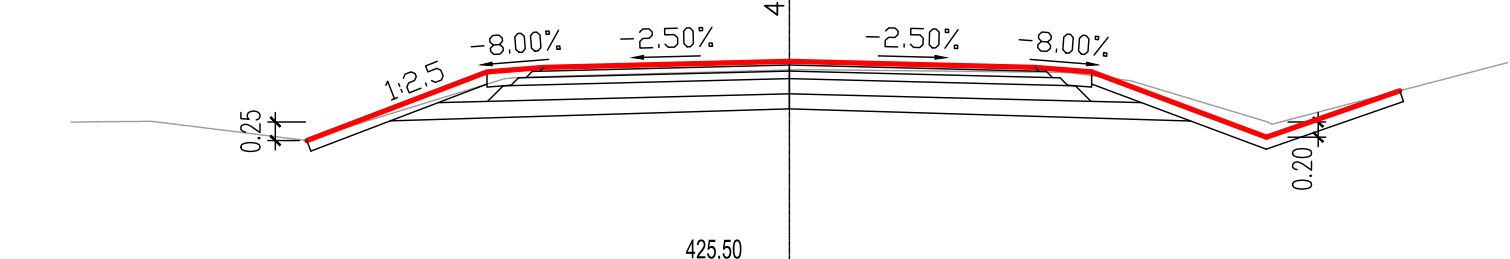
SO 103 SILNICE M/112 - ÚSEK STRUHAROV - ŽEL. PREJEZD		
ODSTRANĚNÍ ORNICE	0,00 m	
VÝKOP	5,99 m²	
NÁSYP	0,23 m²	
ZÁSYP	0,14 m²	
OHUMUSOVÁNÍ A OSETÍ	6,60 m	
ÚPRAVA PLÁNĚ	10,57 m	
SVÁHOVÁNÍ	3,47 m	
VÝMĚNA PODLOŽÍ	0,00 m	



SO 103 SILNICE II/112 - ÚSEK STRUHAŘOV - ŽEL. PŘEJEZD		
ODSTRANĚNÍ ORNICE	0,00	m
VÝKOP	7,55	m ²
NÁSYP	0,00	m ²
ZÁSYP	0,20	m ²
OHUMUSOVÁNÍ A OSETÍ	5,89	m
ÚPRAVA PLÁNĚ	10,51	m
SVAHOVÁNÍ	4,15	m
VÝMĚNA PODLOŽÍ	0,00	m

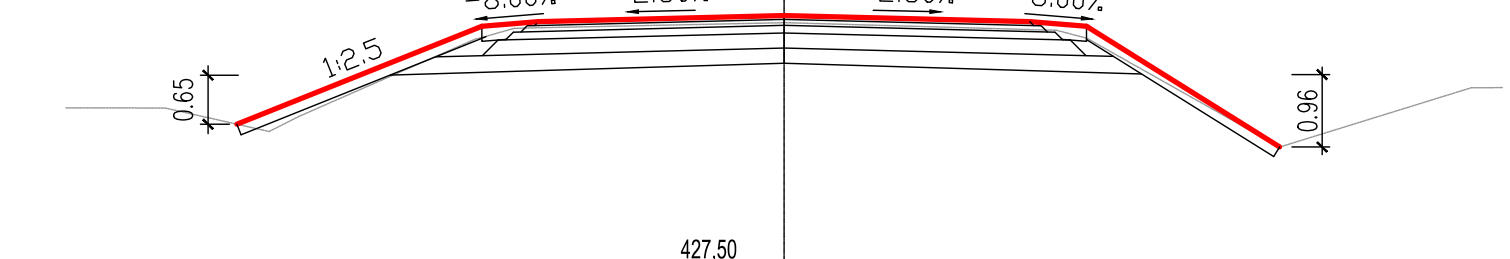


ODSTRANĚNÍ ORNICE	0,00 m	
VÝKOP	6,11 m ²	
NÁSYP	0,00 m ²	
ZÁSYP	0,19 m ²	
OHUMUSOVÁNÍ A OSEŤ	6,89 m	
ÚPRAVA PLÁNĚ	10,59 m	
SVÁHOVÁNÍ	0,00 m	0,75
VÝMĚNA PODLOŽÍ	0,00 m	3,2



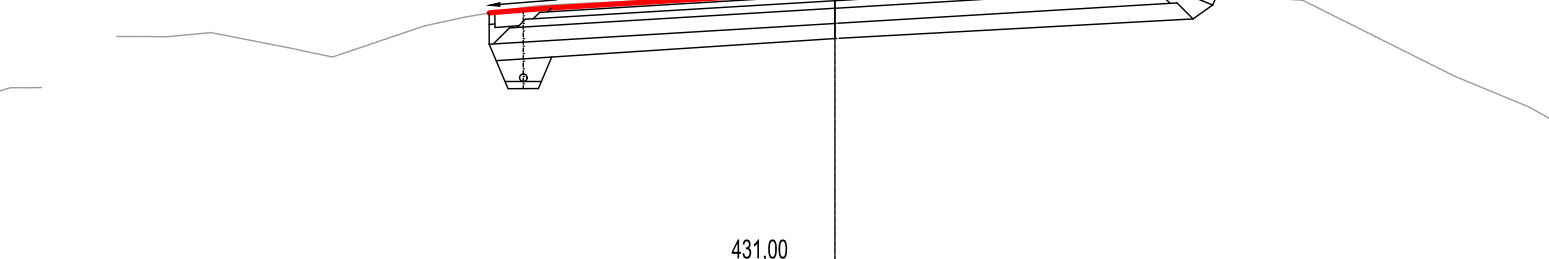
SO 103 SILNICE II/112 - ÚSEK STRUHAROV - ŽEL. PREJEZD	
ODSTRANĚNÍ ORNICE	0,00 m
VÝYKOP	4,99 m ²
NÁSYP	0,33 m ²
ZÁSYP	0,15 m ²
ODHUMUSOVÁNÍ A OSEŤI	6,50 m
ÚPRAVA PLÁNE	9,94 m
SVÁHOVNÍ	0,00 m
VÝMĚNA PODLOŽÍ	0,00 m

Technical drawing showing a cross-section of a road or track. The total width is 3.2m. The shoulders on both sides are 0.75m wide. The central base or track width is 1.7m.

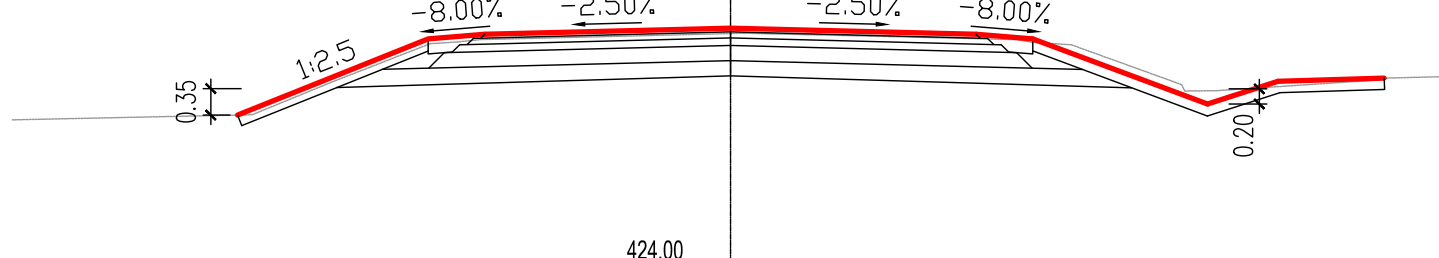


SO 103 SILNICE M/112 - ÚSEK STRUHAROV - ŽEL. PŘEJEZD	
ODSTRANĚNÍ ORNICE	0,00 m
VÝKOP	6,02 m ²
NÁSYP	0,00 m ²
ZÁSYP	0,15 m ²
OHUMUSOVÁNÍ A OSETÍ	0,68 m
ÚPRAVA PLÁNĚ	9,20 m
SVÁHOVÁNÍ	0,60 m
VÝMĚNA PODLOŽÍ	0,00 m

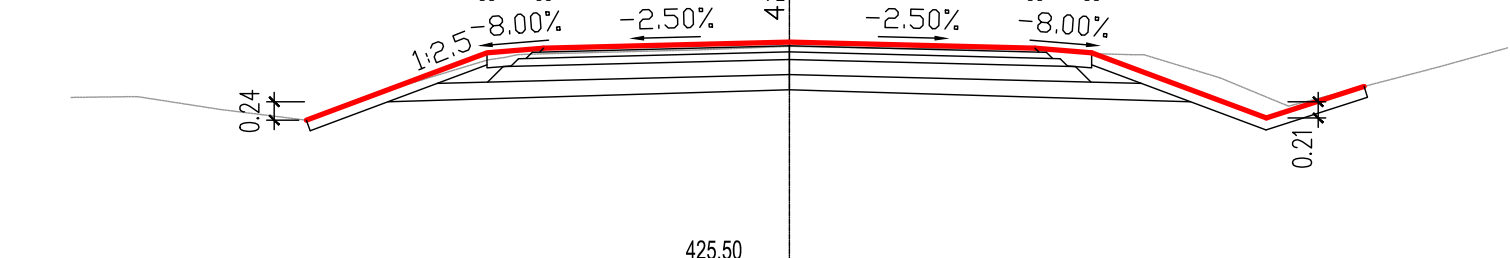
Technical drawing of a road cross-section. It shows a 3m wide road with 0.75m shoulders on both sides. The total width is 4.5m. The drawing indicates depths of 4.35m and 4.41m for the road structure.



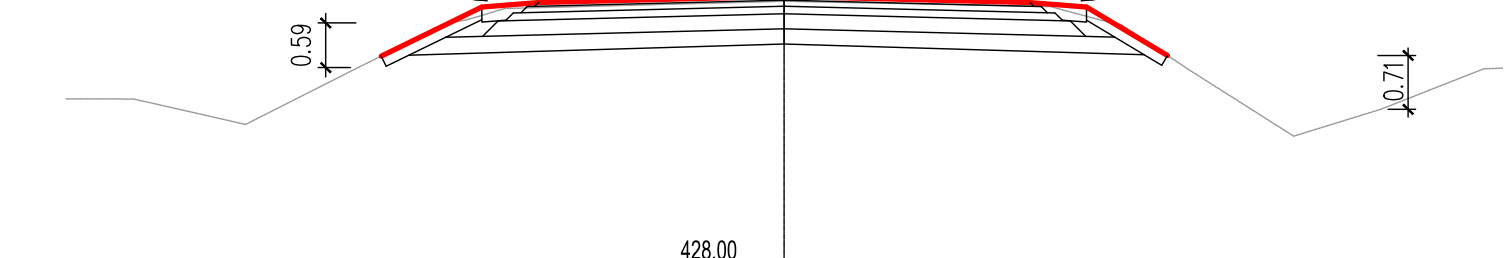
SO 103 SILNICE II/112 - ÚSEK STRUHAŘOV - ŽEL. PŘEJEZD			
ODSTRANĚNÍ ORNICE	0,00	m	
VÝKOP	6,32	m ²	
NÁSYP	0,00	m ²	
ZÁSYP	0,19	m ²	
OHUMUSOVÁNÍ A OSEŤI	7,58	m	
ÚPRAVA PLÁNĚ	10,52	m	0,75 3,25
SVÁHOVNÍ	0,98	m	
VÝMĚNA PODÍ OŽÍ	0,00	m	1,01 1,07



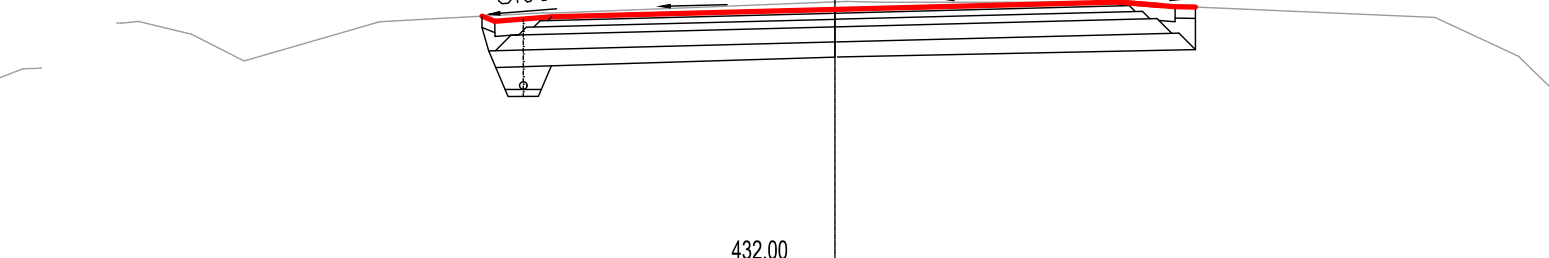
SO 103 SILNICE II/112 - ÚSEK STRUHAŘOV - ŽEL. PŘEJEZD	
ODSTRANĚNÍ ORNICE	0,00 m
VÝKOP	6,77 m ²
NÁŠYP	0,00 m ²
ZÁŠYP	0,19 m ²
OHUMUSOVÁNÍ A OSETÍ	6,38 m
ÚPRAVA PLÁNĚ	10,62 m
SVYHOVNĚNÍ	2,47 m
VÝMĚNA PODI OŽÍ	0,00 m



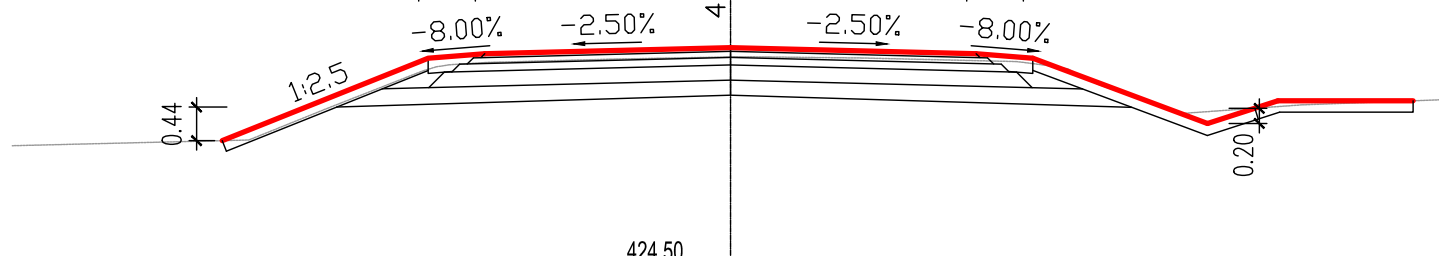
SO 103 SILNICE II/112 - ÚSEK STRUHAROV - ŽEL. PŘEJEZD	
ODSTRANĚNÍ ORNICE	0,00 m
VÝKOP	5,34 m²
NÁSP	0,00 m²
ZÁSP	0,14 m²
OHROMUSOVÁNÍ A OSETÍ	2,73 m
ÚPRAVA PLÁNE	9,74 m
SVÁHOVÁNÍ	0,50 m
VÝMĚNA PODLOŽÍ	0,00 m



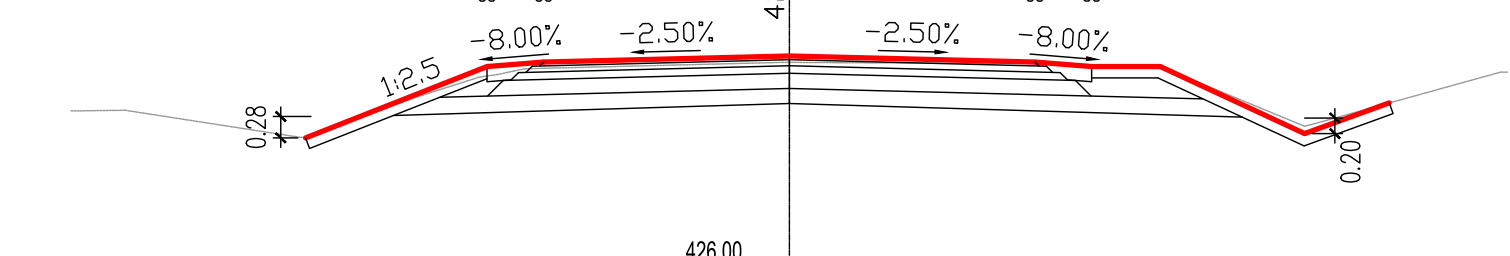
SO 103 SILNICE II/112 - ÚSEK STRUHÁŘOV - ŽEL. PREJEZD	
ODSTRANĚNÍ ORNICE	0,00 m
VÝKOP	6,79 m ²
NÁSPY	0,00 m ²
ZÁŠYP	0,16 m ²
OHUMUSOVÁNÍ A OSETÍ	0,45 m
ÚPRAVA PLÁNĚ	9,23 m
SVÁHOVÁNÍ	0,00 m
VÝMĚNA PODLOŽÍ	0,00 m



SO 103 SILNICE II/112 - ÚSEK STRUHAŘOV - ŽEL. PŘEJEZD		
ODSTRANĚNÍ ORNICE	0,00	m
VÝKOP	5,71	m ²
NÁŠYP	0,00	m ²
ZÁŠYP	0,19	m ²
OHUMUSOVÁNÍ A OSETÍ	8,17	m
ÚPRAVA PLÁNĚ	10,32	m
SVÁHOVNÍ	0,98	m
VYMĚNA PODI OČÍ	0,00	m
	0,75	3,25

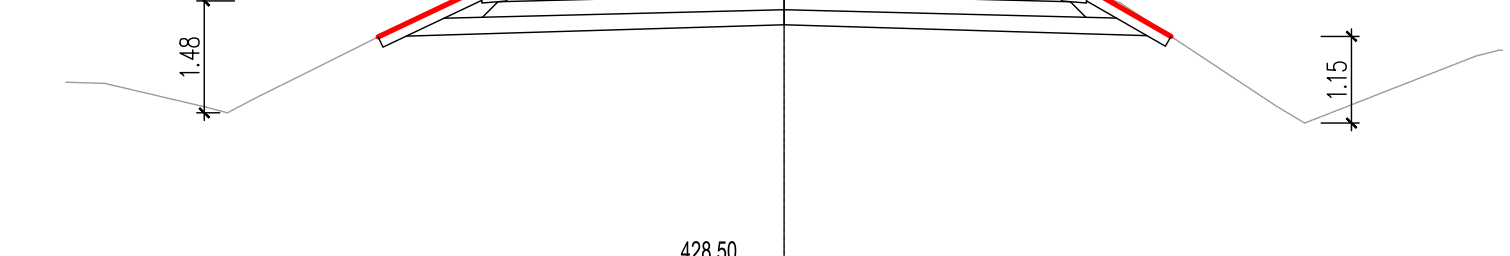


ODSTRANĚNÍ ORNICE	0,00 m
VÝKOP	6,56 m ²
NÁŠYP	0,00 m ²
ZÁSYP	0,41 m ²
OHUMUSOVÁNÍ A OSETÍ	6,78 m
ÚPRAVA PLÁNĚ	11,23 m
SVAHOVÁNÍ	0,00 m
VÝMĚNA BODŮ OČÍ	0,00 m

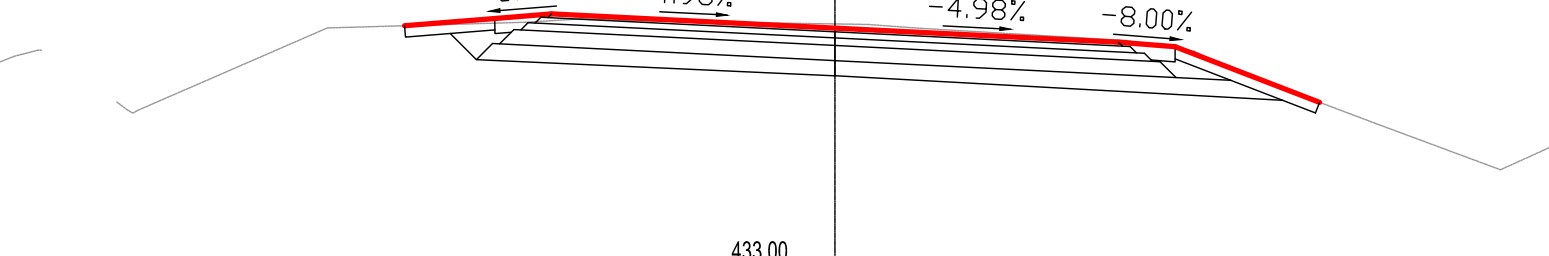


ODSTRANĚNÍ ORNICE	0,00 m	
VÝKOP	5,69 m ²	
NÁSPY	0,00 m ²	
ZÁSPY	0,14 m ²	
OHUMUSOVÁNÍ A OSEŤI	2,81 m	
ÚPRAVA PLÁNE	9,80 m	
SVAHOVÁNÍ	0,00 m	
VÝMĚNA PODLOŽÍ	0,00 m	

Technical drawing of a road cross-section. The road width is 3.2m. The shoulder width is 0.75m. The base layer thickness is 2.20m. The drawing shows a cross-section of the road with a 3.2m wide road surface, a 0.75m wide shoulder, and a 2.20m thick base layer. The drawing is oriented vertically with the road surface at the top and the base layer at the bottom.



ODSTRANĚNÍ ORNICE	0,00 m
VÝKOP	6,77 m ²
NÁSPY	0,00 m ²
ZÁSPY	0,27 m ²
OHUMUŠOVÁNÍ A OSEŤI	3,25 m
ÚPRAVA PLÁNĚ	10,70 m
SVÁHOVÁNÍ	1,20 m
VÝMĚNA PODLOŽÍ	0,00 m



Výzkový systém Balt p. v.		Souladný systém S-JTSK	
6			
5			
4			
3			
2			
1			
REVIZE	POPIS	DATUM	SCHVÁLIL

Sweco Hydroprojekt a.s. divize České Budějovice Žatkovská 7/7, 370 21 Č. Budějovice; c.budejovice@sweco.cz; www.sweco.cz					
VYPRACOVAL	Ing. Povýšilová	HIP	Ing. Povýšilová	T. KONTROLA	Pešek, DIS.
PROJEKTANT	Ing. Povýšilová	REDITEL DIVIZE	Ing. Niedlová	DATUM	02/2018
OBJEDNATEL	Středočeský kraj			OKRES	Benešov
AKCE:	II/112 STRUHAŘOV OKRUŽNÍ KŘÍŽOVATKA A SILNICE 1. ETAPA - PRÍMÉ ÚSEKY km 0,040 00 - 1,920 00; km 2,129 91 - 2,531 98			ČÍSLO ZAKÁZKY	11 6135 01 06
				STUPEŇ	PDPs
				FORMÁT	
				MĚŘÍTKO	1:100
				ARCHIVNÍ ČÍSLO	-
ČÁST STAVBY	Silnice II/112 - úsek Struhařov - železniční přejezd			SO/PS	SO 103
PRÍLOHA:	PŘÍČNÉ ŘEZY			ČÍSLO PRÍLOHY	B.3.4 <div> <div></div> <div>9</div> <div>1</div> </div>

Tato dokumentace včetně všech příloh (s výjimkou dat poskytnutých objednatelům) je duševním vlastnictvím akciové společnosti Sweco Hydroprojekt a.s. Objednatel této dokumentace je oprávněn ji využít k účelům vyplývajícím z uzavřené smlouvy bez jakéhokoliv omezení. Jiné osoby (jak fyzické, tak právnické) nejsou bez předchozího výslovného souhlasu objednatele oprávněny tuto dokumentaci ani její části jakkoli využívat, kopírovat (ani jiným způsobem rozmnožovat nebo zřizovat další osady).

Poznámka: Podpisy zpracovatelů jsou přilpojeny pouze k výstisku číslo 01 nebo originálu přílohy (matrici).